

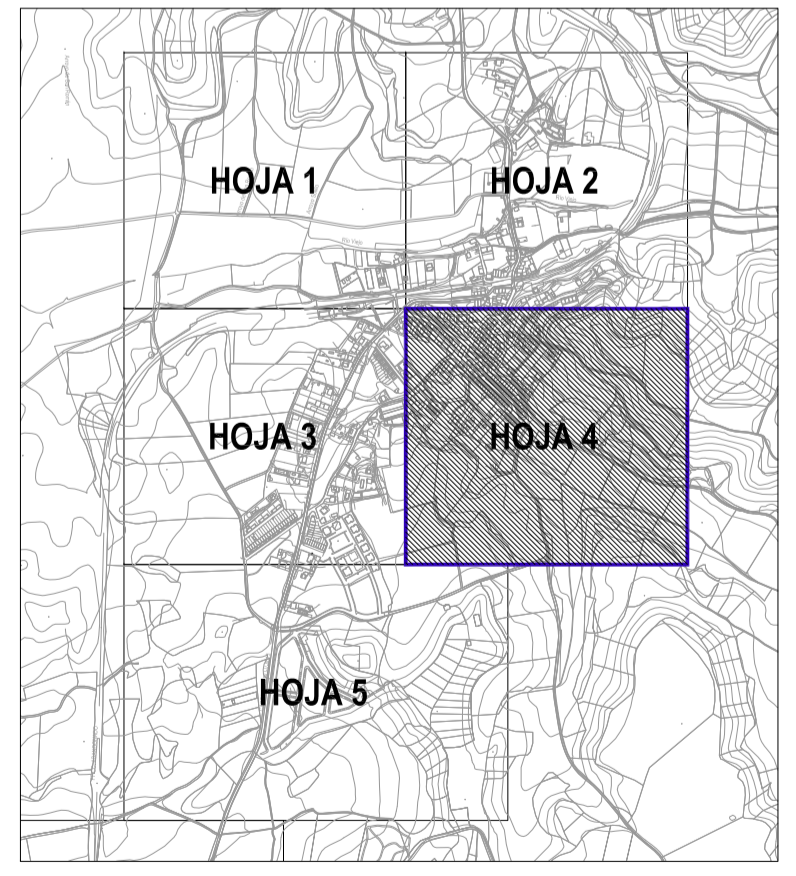
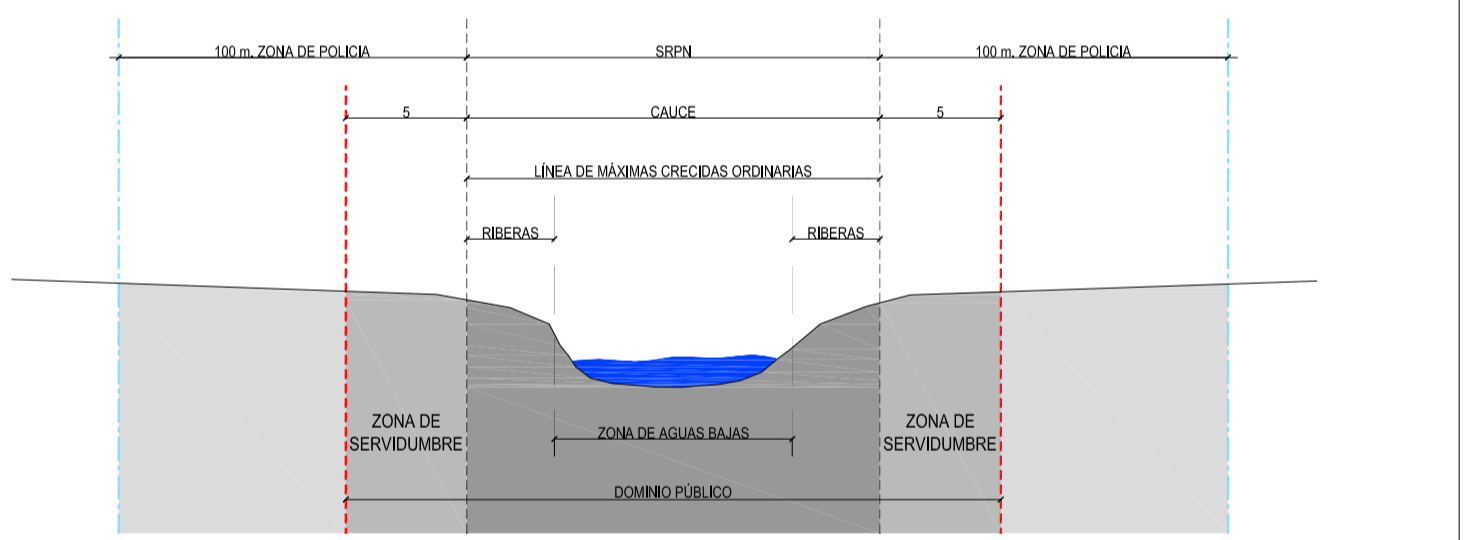
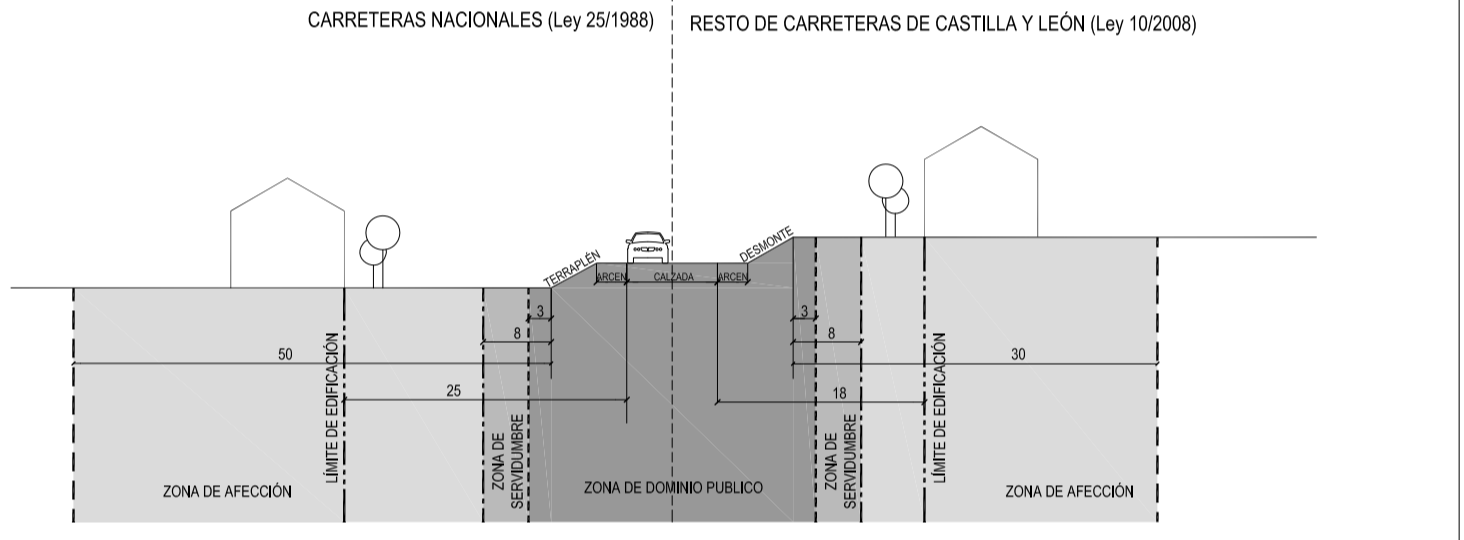
SUELO RÚSTICO		SUELO URBANIZABLE		SUELO URBANO	
[Brown]	RÚSTICO DE ASENTAMIENTO IRREGULAR	[Brown with grid]	SECTOR EN SUELO URBANIZABLE RESIDENCIAL	[Pink outline]	LÍMITE DE SUELO URBANO
[Light Brown]	RÚSTICO COMÚN	[Brown with grid]	SECTOR EN SUELO URBANIZABLE INDUSTRIAL	[Pink outline]	SECTOR EN SUELO URBANO NO CONSOLIDADO RESIDENCIAL
[Light Green]	RÚSTICO DE ENTORNO URBANO	[Brown with grid]	SECTOR EN SUELO URBANIZABLE TERCIARIO	[Pink outline]	SECTOR EN SUELO URBANO NO CONSOLIDADO INDUSTRIAL
[Light Green]	RÚSTICO CON PROTECCIÓN AGROPECUARIA			[Pink outline]	SECTOR EN SUELO URBANO NO CONSOLIDADO TERCIARIO
[Light Green]	RÚSTICO CON PROTECCIÓN CULTURAL				
[Light Green]	RÚSTICO CON PROTECCIÓN ESPECIAL				
[Red]	RÚSTICO CON PROTECCIÓN DE INFRAESTRUCTURAS				
[Light Green]	RÚSTICO CON PROTECCIÓN NATURAL Via Poveda				
[Light Green]	RÚSTICO CON PROTECCIÓN NATURAL Caños y Ribera				
[Light Green]	RÚSTICO CON PROTECCIÓN NATURAL Caños y Ribera				

CALIFICACIÓN, ORDENANZAS DE EDIFICACIÓN		OTRAS INDICACIONES	
[Brown]	R1 RESIDENCIAL UNIFAMILIAR ALINEADA A CALLE	[Solid line]	ALINEACIÓN EXISTENTE
[Brown]	R2 RESIDENCIAL UNIFAMILIAR NO ALINEADA	[Dashed line]	NUEVA ALINEACIÓN
[Orange]	T TERCIARIO	[Dashed line]	CAMBIO DE ORDENACIÓN
[Light Blue]	I INDUSTRIAL	[Dashed line]	CONEXIÓN VINCULANTE EN LA ORDENACIÓN DEL SECTOR
[Light Green]	B BODEGAS	[Dashed line]	RÍO SOTERRADO
[Yellow]	EQ EQUIPAMIENTO		
[Light Green]	EL ESPACIOS LIBRES		
[Orange]	SU SERVICIOS URBANOS		
[Grey]	FUERA DE ORDENACIÓN		
[Green]	ÁREA AJORNADA DE ACOMPAÑAMIENTO URBANO		
[Green]	ÁREA ACOMPAÑAMIENTO URBANO		

AFECCIONES SECTORIALES	
[Dashed line]	ZONA DE DOMINIO PÚBLICO
[Dashed line]	ZONA DE SERVIDUMBRE
[Dashed line]	LÍNEA LÍMITE EDIFICACIÓN
[Dashed line]	LÍNEA LÍMITE AFECCIÓN

AFECCIÓN CURSOS DE AGUA	
[Dashed line]	LÍNEA DE DOMINIO PÚBLICO HIERÁRQUICO
[Dashed line]	LÍNEA LÍMITE ZONA DE POLICÍA

AFECCIÓN CEMENTERIOS	
[Dashed line]	LÍNEA POLICÍA MORTUORIA



NORMAS URBANÍSTICAS MUNICIPALES
Modúbar de la Emparedada - Burgos
 Modúbar de la Emparedada

APROBACIÓN PROVISIONAL

Documentación Normativa - Planos de Ordenación

Ordenación y Gestión.

Escala: 1/1000

Octubre 2013

DN-PO

PO-2.4.a